


# THEME 1



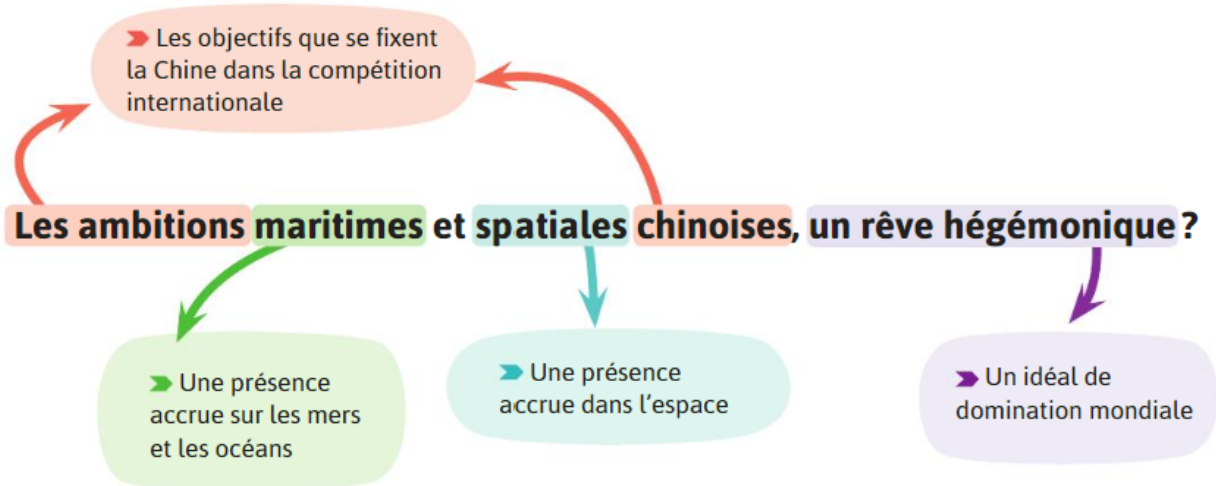
## AXE 3

**La Chine: à la conquête de l'espace, des mers et des océans**

## DISSERTATION

### EXERCICE 1 Analyser un sujet

**SUJET** Les ambitions maritimes et spatiales chinoises, un rêve hégémonique ?



1 Complétez le tableau suivant pour vous aider à analyser le sujet.

Mots du sujet	Connaissances liées au sujet
Les ambitions chinoises	Depuis le début du xx <sup>e</sup> siècle, la Chine est peu à peu redevenue une puissance mondiale majeure et vise à atteindre la première place dans les deux domaines suivants :
– maritimes	...
– spatiales	...
Un rêve hégémonique ?	La Chine se considère comme « le pays du milieu » : être au centre du monde signifie-t-elle pour elle diriger le monde ou être une puissance incontournable dans les domaines maritimes et spatiaux ?

### EXERCICE 2 Présenter un exposé

## OBJECTIF GRAND ORAL

**SUJET** Le lancement de fusées, un symbole de la puissance chinoise

Voici trois questions vous orientant vers la composition d'un plan :

- 1 Rappelez le rôle et les objectifs d'une fusée spatiale.
- 2 Développez les étapes du programme de lancement de fusées chinoises, depuis 1956 jusqu'à nos jours.
- 3 Montrez comment les fusées chinoises sont présentées avant, pendant et après leur lancement (symbolique du nom des fusées, retransmission, représentations dans les médias).

Présentez votre exposé en 5 minutes.

### Conseil

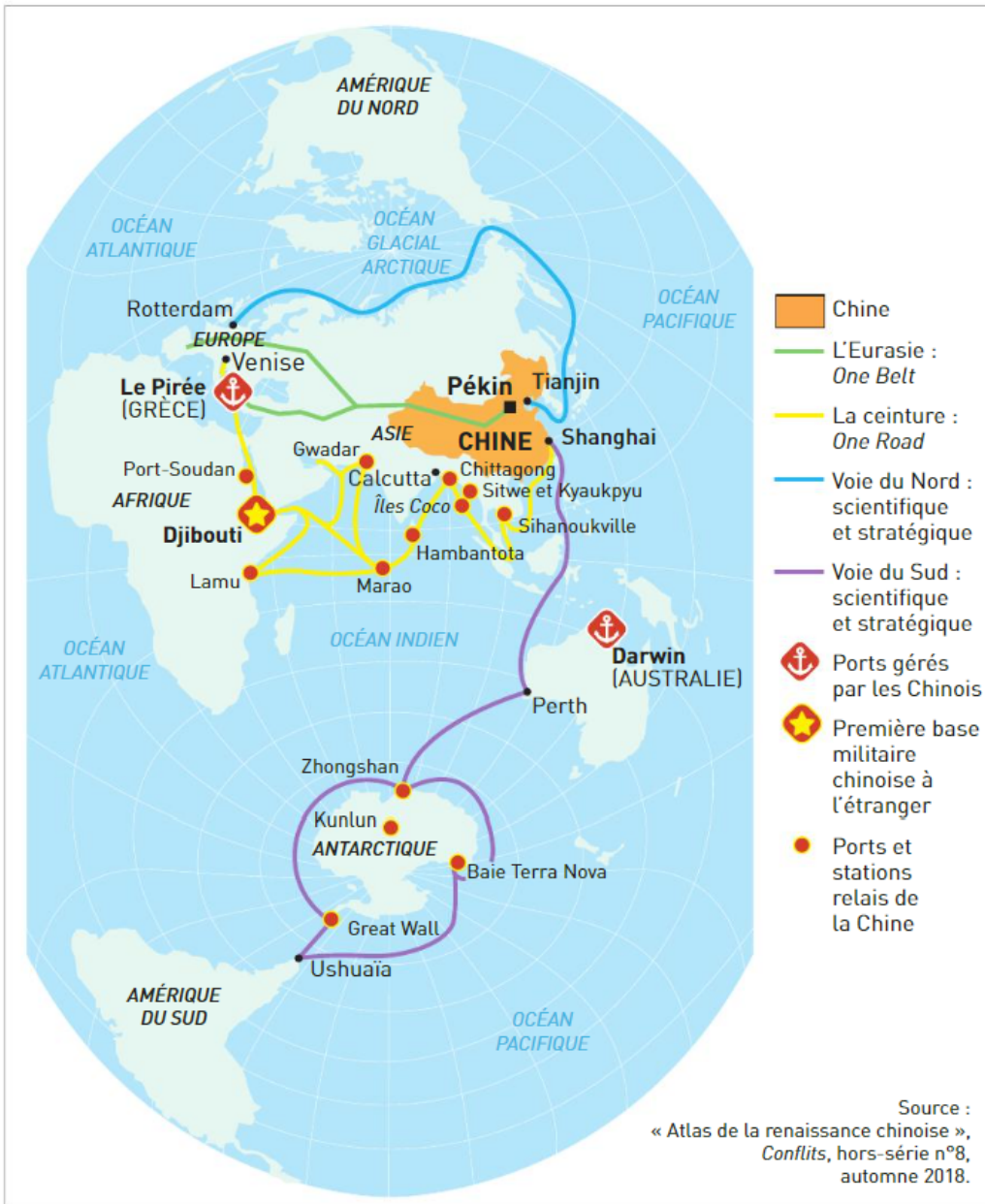
Vous pouvez aussi choisir un **plan chronologique** avec ces trois périodes :

- Période maoïste (1949-1976)
- Ouverture et affirmation de la Chine comme puissance mondiale (1978-2013)
- « Nouveau rêve chinois » depuis 2013

# EXERCICE 3 Étudier une carte

## ÉTUDE DE DOCUMENT

### SUJET La présence maritime chinoise au-delà de la mer de Chine



**Conseil**

La cartographie demande de faire des choix : de projection, d'échelle, de figurés, de seuils, de proportions, de couleurs, de noms, de contenu. Ainsi la carte n'est pas neutre, elle délivre un certain message, et son sens dépend de ces choix faits par le cartographe.

La projection de la carte met en évidence une présence maritime chinoise sur certains espaces, et une absence sur d'autres, ici autour du continent américain. N'oubliez pas d'évoquer dans votre devoir ce que la projection laisse à la marge, voire en dehors de la carte.

### 1 La présence maritime chinoise dans le monde

#### > LIRE LE DOCUMENT

1 Faites un état des lieux de la puissance maritime chinoise au début du 21<sup>e</sup> siècle en complétant ce tableau :

	Océan Indien	Océans glaciaux Arctique et Antarctique	Mer Rouge et mer Méditerranée
Formes de la présence chinoise mentionnées sur la carte	<ul style="list-style-type: none"> <li>– Présence militaire et commerciale (ports et stations relais)</li> <li>– Axe maritime du projet BRI</li> </ul>		
Explication de la présence chinoise	<ul style="list-style-type: none"> <li>– Le « collier de perles »</li> <li>– Les objectifs du projet BRI, visant à relier l'Afrique et l'Europe à la Chine</li> </ul>		

#### > ANALYSER LES DOCUMENTS

- 2 Quels sont les projets et les ambitions de la Chine dans le domaine de la puissance maritime ?
- 3 Quels sont les outils utilisés pour répondre à ces ambitions ?

#### > COMPRENDRE LES DOCUMENTS

- 4 La projection de la carte met en évidence une présence maritime chinoise sur certains espaces maritimes et une absence sur d'autres. Qu'est-ce que cela montre ?