


GEOGRAPHIE



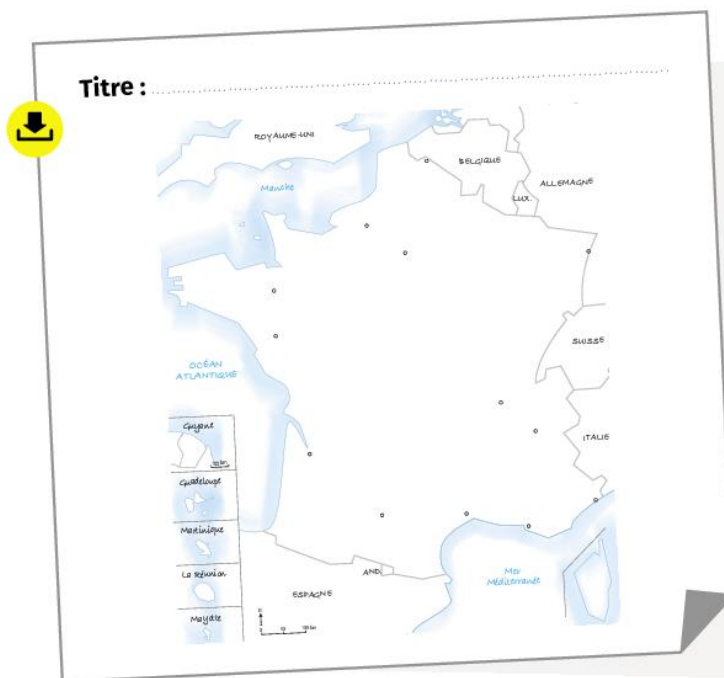
CHAPITRE 10



À partir du texte, vous construirez à l'aide du fond de carte fourni, un croquis correspondant au sujet suivant : « Le rôle des acteurs publics dans les recompositions des territoires français », accompagné d'une légende organisée.

Le territoire français est marqué par de forts contrastes que les acteurs publics tentent aujourd'hui de corriger. La macrocéphalie parisienne, héritée de la tradition centralisatrice de la France, persiste : Paris reste le centre décisionnel du pays et constitue l'hypercentre d'une vaste région motrice qu'elle dynamise : Île-de-France et vallée de la Seine jusqu'à son embouchure. Les autres métropoles françaises (Lyon, Lille, Marseille, Toulouse, ...) constituent une armature structurée du territoire, polarisant les hommes et les activités. Les lignes de force organisent le territoire français en vastes régions inégalement dynamiques : les régions anciennement industrialisées du nord et de l'est de la France peinent à se reconverter ; le centre du pays (diagonale Ardennes-Massif central) reste essentiellement rural et la polyculture et l'élevage y persistent, même si le tourisme vert peut localement dynamiser certains territoires ; les périphéries de l'ouest et du sud sont aujourd'hui des régions attractives accueillant des activités variées (agriculture productiviste, industrie de haute technologie, tourisme).

Ces contrastes constituent aujourd'hui des défis pour l'aménagement des territoires. Les axes de transport marquent toujours la centralité parisienne (toutes les métropoles sont reliées à Paris), mais l'État encourage aussi les liaisons entre les métropoles. Pour faciliter l'ouverture à la mondialisation, des aéroports internationaux sont aménagés (Orly et Roissy à Paris, mais également à Lille, Lyon, Marseille, Nice, ...), ainsi que des hubs portuaires plus ou moins spécialisés (Le Havre, Marseille, Saint-Nazaire). Enfin, l'État encourage également l'innovation, notamment par le financement de pôles de compétitivité dans les grandes métropoles. Cependant, d'autres acteurs publics jouent aujourd'hui un rôle croissant : l'Union européenne, dans le cadre de la politique de cohésion et de compétitivité des territoires, finance de nombreux projets, de même qu'elle encourage la coopération transfrontalière. Les régions deviennent également des acteurs incontournables de la recomposition des territoires, dans le domaine des transports ou de la compétitivité économique par exemple.



Comment les lignes de force structurent-elles les territoires français ?

CONSEIL

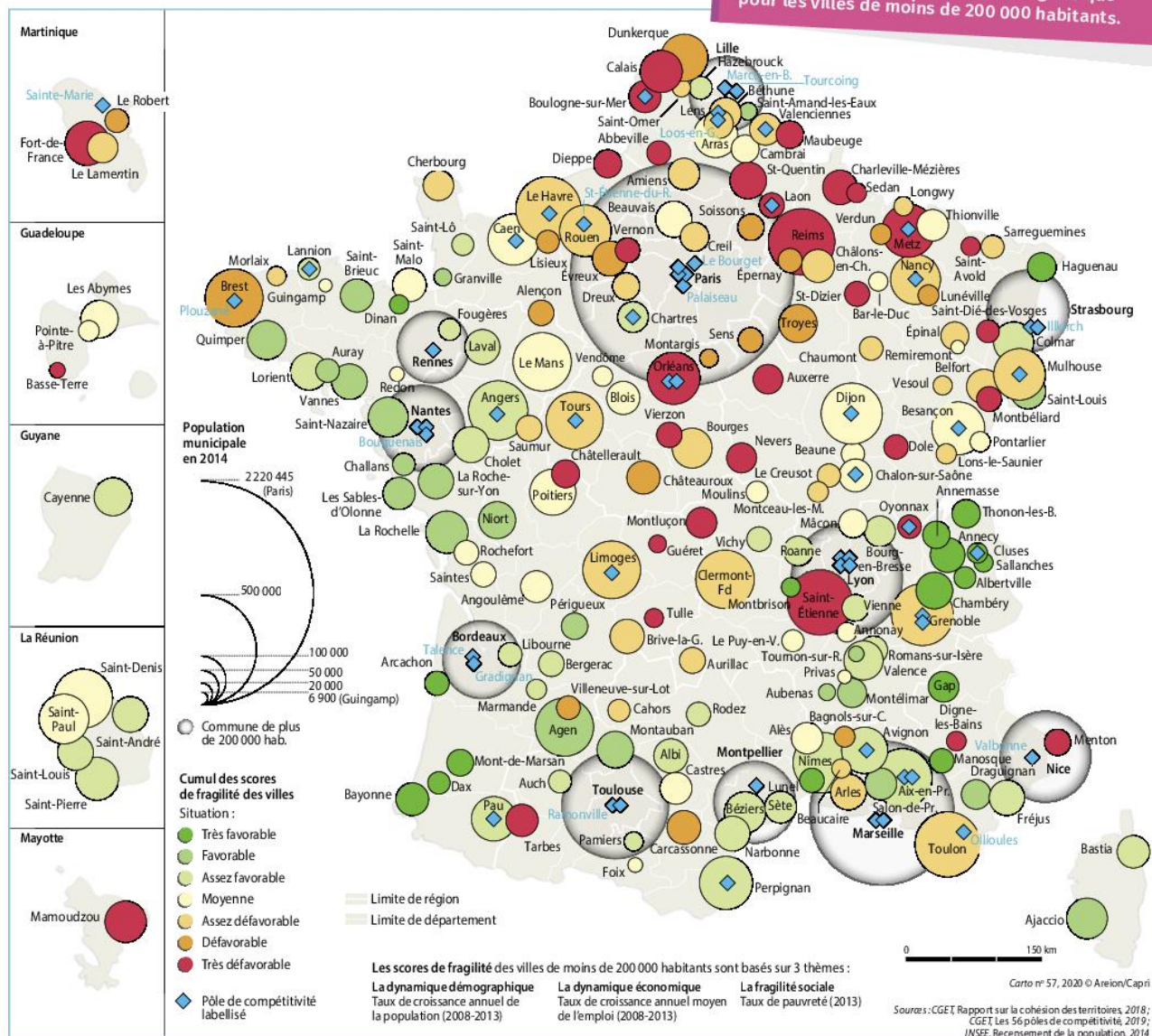
Utilisez le lexique pour définir l'expression « lignes de force » ce qui vous permettra de bien cerner le sujet.

En analysant le document, vous montrerez l'importance de la métropolisation dans l'organisation des territoires français et son rôle inégal dans leur recomposition.

L'analyse du document constitue le cœur de votre travail, mais nécessite pour être menée la mobilisation de vos connaissances.

CONSEIL

Faites des hypothèses pour expliquer pourquoi le Commissariat général à l'égalité des territoires ne calcule le score de fragilité que pour les villes de moins de 200 000 habitants.



L'attractivité des villes de France