



GEOGRAPHIE



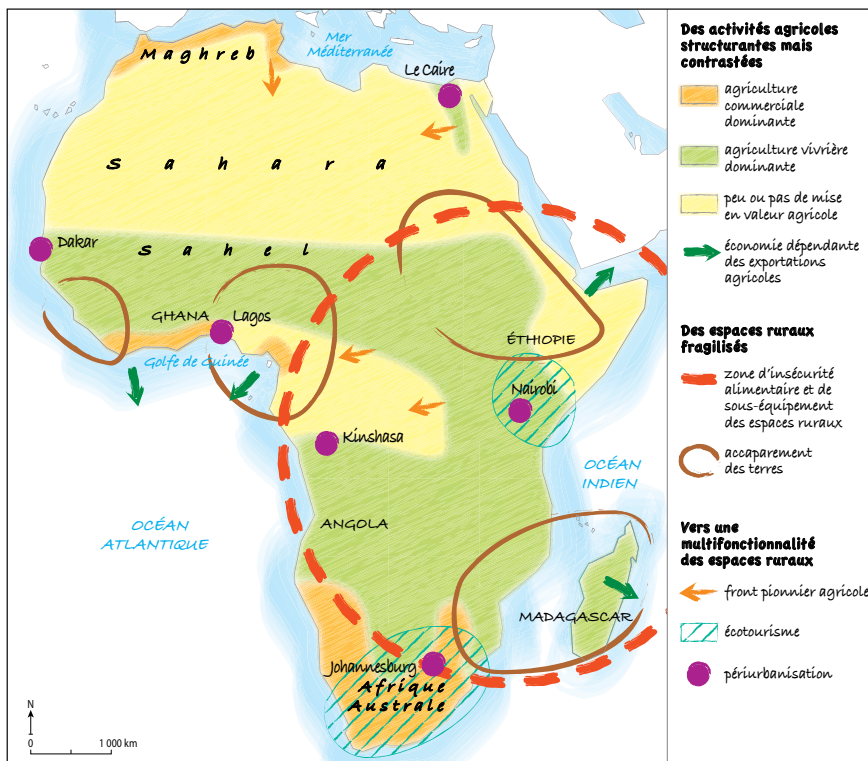
CHAPITRE 5



➤ Méthodes

■ Organiser la légende d'un croquis

Titre : Des espaces ruraux africains fragmentés



■ Analyser une série statistique

1. La Banque mondiale propose des statistiques en lien avec le développement. Tout comme l'ONU, il s'agit d'une organisation internationale, dont les sources sont considérées comme fiables.

2. Les informations qui traduisent convenablement la série statistique sont :

- la part des agriculteurs a baissé de 20 % en Égypte depuis 2000 ;
- la part des actifs agricoles a baissé plus vite que les superficies agricoles au Canada.

3. et 4. La rédaction de l'analyse de document peut s'organiser à partir du plan suivant.

	Prélèvement des informations dans le document	Mobilisation de connaissances
Une population rurale qui diminue inégalement	<ul style="list-style-type: none"> – Forte diminution dans les pays développés (14 % au Canada ; 63 % au Japon) – Diminution plus limitée dans les pays en développement (à peine 2 % en Égypte ; 9 % en Inde et Éthiopie) 	<ul style="list-style-type: none"> – Déprise et exode rural ; vieillissement – Maintien d'une forte population rurale en raison du maintien de l'agriculture comme premier secteur d'activité ; exode rural (transition urbaine) compensé par une forte natalité (transition démographique)
Place et évolution de l'agriculture	<ul style="list-style-type: none"> – Place faible dans la population active et baisse de la superficie agricole dans les pays développés – Place structurante dans les pays en développement 	<ul style="list-style-type: none"> – Déprise agricole (sur-dépeuplement au Japon) ; friche agricole ; étalement urbain ; artificialisation ; agriculture productiviste employant peu de main-d'œuvre ; abandon des terres les moins rentables – Part dans la population active ; maintien d'une agriculture familiale traditionnelle ; fronts pionniers (Égypte) ; accaparement des terres (Éthiopie)

■ S'entraîner à l'analyse de documents

L'affirmation des fonctions non agricoles dans le monde

Il est possible d'organiser l'analyse de documents selon le plan suivant.

– **L'agriculture reste une activité structurante dans les espaces ruraux** : plus du quart des actifs dans le monde ; part très forte dans les pays en développement, particulièrement les PMA ; part importante « dans leur société » (petits paysans traditionnels des pays en développement), « dans les paysages » (rizières asiatiques, vignobles français, grandes plaines céréalières des États-Unis ou de Russie).

– **La multifonctionnalité se développe** : « pluriactivité » (ex. : dans les campagnes autour de Montréal : circuits courts, ventes à la ferme, tourisme...) ; « industries rurales » (Inde) ; « tourisme rural » (Japon, Chine...) ; « fonctions résidentielles et récréatives » (périurbanisation aux Philippines, autour de Mexico) ; « fonction de conservation » (parcs naturels, paysages classés par l'Unesco comme la vallée Vinales à Cuba).

– **Des conflits d'usage** : entre fonctions productives (difficile conciliation de

l'agriculture productiviste et des activités touristiques) ; entre résidents (néo-ruraux et paysans traditionnels comme autour de Mexico ou au Canada) ; entre fonctions productives et protection de l'environnement (comme en Californie ou au Japon).



S'entraîner à l'analyse de documents

Le tourisme rural, une solution pour dynamiser les espaces ruraux ?

Il est possible d'organiser l'analyse de documents selon le plan suivant.

– **Le tourisme, une solution pour dynamiser les espaces ruraux** : implication des populations locales (Malaisie) ; source de revenus importantes (Tanzanie) ; activités indirectes dynamisées (agriculture biologique) ; en lien avec la préservation de l'environnement (Tanzanie).

– **Les limites du tourisme rural** : entretien d'un folklore local ; limité par les infrastructures insuffisantes dans les pays en développement ; conflits d'usage avec les populations indigènes parfois expulsées (éleveurs en Tanzanie).

Rédiger l'introduction de la réponse à une question problématisée

1. Multifonctionnalité : l'agriculture est une activité structurante pour les espaces ruraux mais de nouvelles activités apparaissent : tourisme, industries ; le plus souvent, elles sont associées à l'activité agricole (on parle de pluriactivité).

Espaces ruraux : le sujet est à l'échelle mondiale mais il est important de distinguer les espaces ruraux développés de ceux qui sont en développement car les dynamiques qui s'y appliquent diffèrent (déprise agricole et étalement urbain dans les pays développés ; maintien d'une population rurale forte dans les pays en développement).

Conflit d'usage : conflit entre deux acteurs pour le contrôle d'un espace ou d'une ressource (eau, par exemple). Dans le cours, différents conflits d'usage ont été étudiés : à Mexico entre néo-ruraux et populations rurales traditionnelles ; au Québec, en raison de la gentrification des campagnes périurbaines ; en Inde, entre agriculteurs et protecteurs de l'environnement (éléphants...).

2. La proposition 1 est la plus adaptée car la seconde recourt à des exemples qui ont plutôt leur place dans le développement.

3. La réponse à la question problématisée peut s'organiser selon le plan détaillé suivant.

– **Des espaces ruraux encore majoritairement structurés par l'agriculture** : rôle dans l'économie, dans la composition de la population active, dans les paysages...

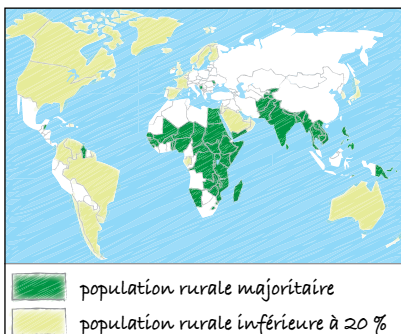
– **Une multifonctionnalité en essor** : tourisme, industries rurales, fonction résidentielle, fonction de protection de l'environnement.

– **Des conflits d'usage** : entre activités ; entre néo-ruraux et populations indigènes ; entre activités et défenseurs de l'environnement...

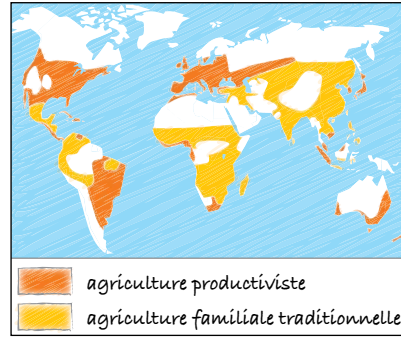
> Réviser

Localiser

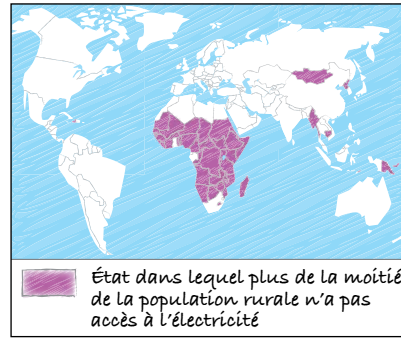
Des espaces ruraux inégalement dynamiques



Des espaces agricoles contrastés



Des espaces ruraux inégalement développés



Identifier

Photo 1 – agriculture familiale traditionnelle, le plus souvent vivrière qui organise de nombreux paysages des pays en développement, occupe une grande place dans la population active, s'exerce avec des méthodes traditionnelles.

Photo 2 – agriculture productiviste, fortement mécanisée qui organise les paysages ruraux des pays développés ; ici, céréaliculture destinée à l'exportation.

Photo 3 – paysage périurbain marqué par l'étalement urbain : lotissements pavillonnaires qui grignotent les terres agricoles.

Analyser

L'analyse de l'affiche peut s'organiser selon le plan suivant.

– **Des atouts mis en avant** : paysages, produits agricoles locaux, infrastructures d'accueil, tradition (vêtements traditionnels).

– **Des acteurs nombreux** : État marocain, collectivités locales, acteurs locaux travaillant en réseau (coopérative).

– **Des stratégies économiques** : écotourisme (respectueux de l'environnement) et tourisme solidaire ; campagnes de promotion par affiche.

> Conclusion

La diversité des espaces ruraux dans le monde

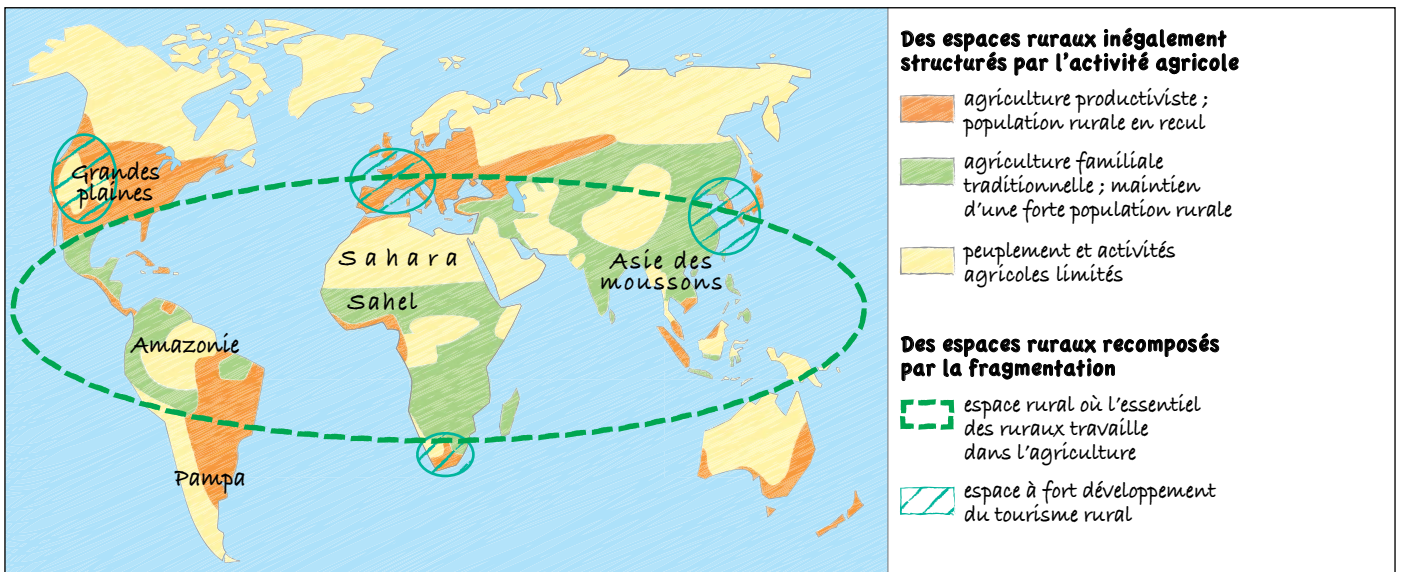
Cette double page de conclusion invite à une réflexion systémique sur le thème 3 (les espaces ruraux : multifonctionnalité ou fragmentation ?). Placée en amont de l'étude du chapitre sur la France, elle permet de poser les jalons qui seront nécessaires pour aborder la question à l'échelle nationale (France dans le chapitre 8, Chine dans le chapitre conclusif).

Il s'agit d'abord de dessiner une carte simplifiée de la différenciation des dynamiques des espaces ruraux dans le monde. À travers cette typologie, l'élève construit un socle de connaissance à l'échelle mondiale. Puis, il s'agit de remobiliser les notions du thème en les mettant en relation

dans un organigramme systémique, avant de changer d'échelle (ouverture sur la France, et sur la Chine du thème 4). Le petit engrenage présent en haut de la p. 203 sera mobilisé dans le thème conclusif sur la Chine.

Cartographeur

Titre : Des espaces ruraux mondiaux diversifiés



■ Mettre en relation et changer d'échelle

- 1.** De nombreux exemples sont possibles, à extraire du manuel et/ou du cours réalisé en classe. Pour varier les échelles, il est possible de mobiliser des exemples à l'échelle nationale (Inde, Canada, Japon, Égypte) ou locale (île de La Réunion, campagnes périurbaines autour de Mexico).
- 2.** À l'échelle mondiale, la France apparaît structurée par l'agriculture productiviste, dont les espaces ruraux sont caractérisés par une multifonctionnalité croissante.
- 3.** Toutes les cases peuvent être appliquées au cas français,

même si certaines caractéristiques n'ont pas le même sens qu'à l'échelle mondiale (pauvreté, exode rural).

- 4.** Les espaces ruraux chinois sont caractérisés par une agriculture encore majoritairement familiale, en cours de recomposition, et par des espaces où la mise en valeur agricole est absente. Pourtant, l'étude du doc. 1 p. 246 montre l'existence de front pionnier.
- 5.** Sans exhaustivité, il est possible d'isoler certaines dynamiques particulièrement adaptées aux espaces ruraux chinois : exode rural, fragmentation, conflit d'usage, entretien des paysages, multifonctionnalité croissante.