


GEOGRAPHIE

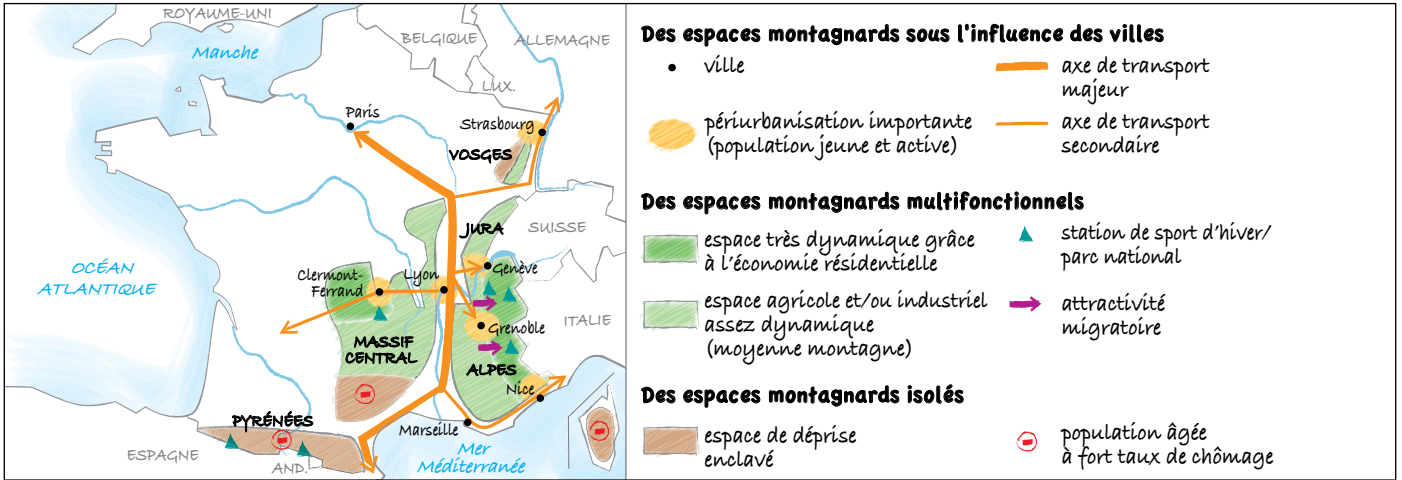


CHAPITRE 6

➤ Méthodes

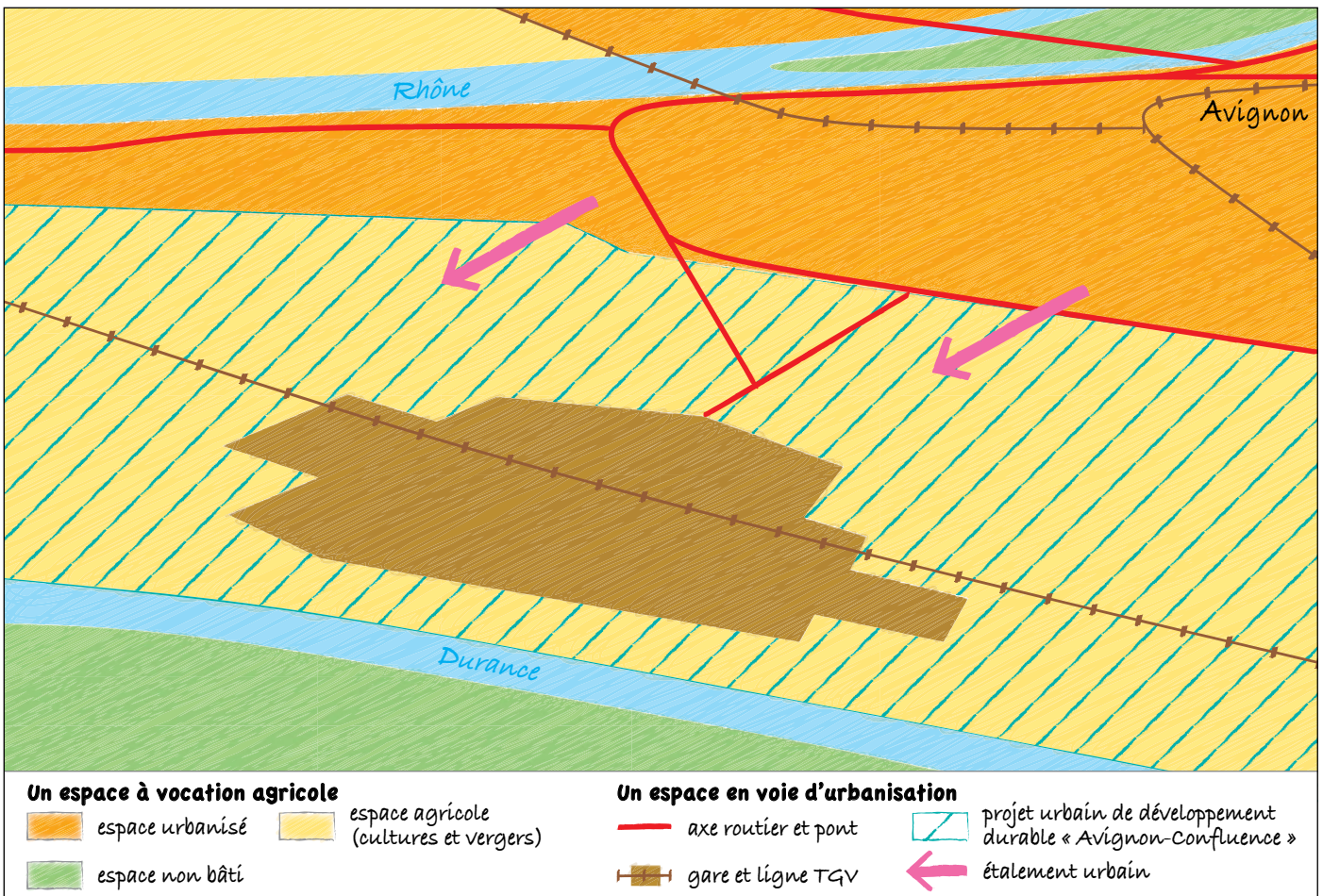
■ S'entraîner à l'exercice du croquis

La fragmentation des espaces ruraux montagneux



■ S'entraîner à l'exercice du croquis

Un espace agricole en voie d'urbanisation : Avignon-Confluence





■ Analyser un dessin de presse

	Décrire le dessin de presse	Interpréter le dessin de presse	Limites du dessin de presse pour traiter le sujet
Les mutations des systèmes agricoles	Un champ d'agriculture biologique à la périphérie d'une ville (immeubles en arrière-plan)	Double mutation de l'agriculture : – développement de pratiques agricoles plus durables – mais aussi artificialisation des terres agricoles face à l'extension urbaine	– De nouvelles pratiques agricoles qui répondent aux attentes des consommateurs comme les circuits courts – Même les agricultures productivistes, encore majoritaires dans les zones périurbaines sont menacées par l'étalement urbain (prix du foncier et vente de terres, besoins en logements en zone périurbaine)
Les conflits sur l'usage des terres en zone périurbaine	Présence de déchets, de carcasses de voiture et de vélo, poubelles abandonnées	Dénonciation de la pollution urbaine et du manque de civisme de certains habitants incompatibles avec les choix environnementaux de l'agriculture biologique	– Des systèmes agricoles qui doivent cohabiter avec les transports et les activités productives (ex. : centres commerciaux) – Des espaces périurbains sous tension en général : fonction productive/fonction résidentielle – transports/fonction résidentielle

La rédaction de l'analyse peut s'organiser selon le plan suivant.

– **Les mutations des systèmes agricoles dans les espaces périurbains** : essor de l'agriculture biologique en France : demande sociale urbaine, circuits courts (proximité des consommateurs), en développement ; mais une pression urbaine sur les espaces agricoles périurbains.

– **Les conflits sur l'usage des terres en zone périurbaine** : des choix agricoles peu compatibles avec la pollution urbaine ; des systèmes agricoles qui doivent cohabiter avec les transports et les activités productives ; des espaces périurbains sous tension en général : fonction productive/fonction résidentielle ; transports/fonction résidentielle

■ S'entraîner à l'analyse de documents

	Prélever les informations	Interpréter les informations
Des espaces ruraux de plus en plus multifonctionnels	Espace agricole de plus en plus restreint par : – exigences de protection de la biodiversité : bandes enherbées, zone Natura 2000 – fonction résidentielle : pavillons des néo-ruraux	– Poids de la périurbanisation et du tourisme sur les espaces agricoles – pression du bâti (maisons, routes) – accroissement démographique

	– transports : route et tracé TGV – activités rejetées par la ville (évocation des <i>rave parties</i>) – développement du tourisme vert	– forte transformation des paysages → Des espaces agricoles en recul et de plus en plus fragmentés
Des conflits d'usage dans les espaces ruraux	– Les systèmes agricoles qui doivent cohabiter avec les transports (doc. 1) – Risque que le tourisme rural qui vante « l'authenticité » impacte fortement l'environnement et l'économie locale (doc. 2)	Pression sur les ressources Cohabitation parfois difficile (agriculteurs/néoruraux) → Une cohabitation des usages de plus en plus difficile

Conclusion : une multifonctionnalité des espaces ruraux, à la fois sources de conflits d'usage et opportunités de développement pour les agriculteurs.

■ Rédiger la conclusion de la réponse d'une question problématisée

1. Les exemples suivants pourront être utilisés.

Paragraphes	Exemples
1. Une agriculture qui façonne les espaces ruraux	– 50 % des sols ont un usage agricole – Céréaliculture du Bassin parisien, fruits et légumes de la vallée du Rhône, élevage porcin en Bretagne – Difficultés financières des agriculteurs malgré les aides de l'UE, crises sanitaires (grippe aviaire) et environnementales (algues vertes en Bretagne)
2. Une agriculture qui cohabite avec d'autres fonctions	– Cohabitation avec les zones pavillonnaires dans la zone périurbaine – Cohabitation avec tourisme, production d'énergie (éoliennes) – Conflits d'usage sur les terres (recul des terres agricoles face aux centres commerciaux) et sur les ressources en eau (ex. : agriculture/tourisme)
3. Une agriculture encore importante dans le développement rural	– Politique de labellisation (fromage d'Auvergne), agriculture biologique, circuits courts – Essor du tourisme vert et de l'agritourisme – Préservation des espaces ruraux (ex. : soutien de l'UE par le biais du Feader)

2. et 3. La proposition 1 convient mieux car elle reprend l'ensemble des grandes idées de la réponse à la question problématisée. La réponse à la question problématisée peut être organisée selon le plan proposé dans le tableau de la question 1.

■ S'entraîner à répondre à une question problématisée

La réponse à la question problématisée « Comment la fragmentation des espaces ruraux français renforce-t-elle les contrastes entre les territoires » peut s'organiser à partir des idées suivantes.

– **Des espaces ruraux recomposés sous l'influence des villes et des mutations économiques** : de nouvelles fonctions résidentielles proches des grandes métropoles ; des fonctions agricoles et industrielles en mutation ; des espaces ruraux de plus en plus touristiques (agritourisme, tourisme vert, résidences secondaires).



- **Un inégal renouveau des populations rurales** : des espaces périurbains en forte croissance comme les espaces littoraux et les vallées ; une déprise démographique dans les espaces ruraux isolés (problèmes d'accessibilité et d'accès aux services).
- **Des enjeux d'aménagement contrastés selon les espaces ruraux** : régler les conflits d'usage dans les espaces périurbains ; soutenir l'agriculture et la préservation de la biodiversité (Feader, Parcs régionaux) ; impulser le développement rural dans les zones de déprise (Pôle d'excellence rurale, réduction de la fracture numérique, politique de labellisation).