



# GEOGRAPHIE



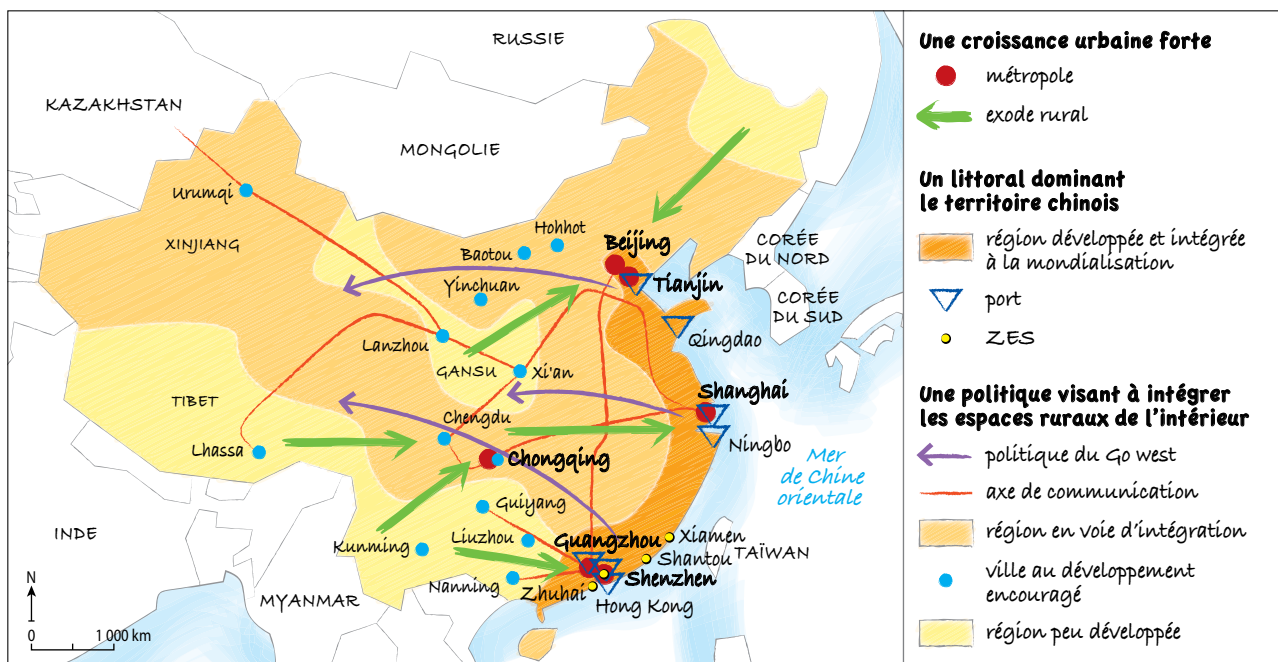
## CHAPITRE 7



## ➤ Méthodes

### ■ Se préparer à l'exercice du croquis de Terminale

Titre : La Chine : des recompositions spatiales multiples



### ■ Analyser et schématiser une photographie p. 259

1. Les documents rendent compte des effets de la métropolisation sur les paysages ruraux chinois et à la lecture du texte (doc. 2), nous pouvons distinguer trois grands types de transformations.

Tout d'abord, de nombreux anciens espaces ruraux périurbains ont été absorbés et intégrés aux villes en raison de l'étalement urbain. En effet, on assiste aujourd'hui à un phénomène de desserrement qui se fait au détriment des espaces ruraux périurbains. Ces espaces intéressent les investisseurs qui y installent leurs usines car le coût du foncier y est moins élevé. Mais les projets immobiliers y sont également nombreux avec la construction de quartiers pavillonnaires comme nous pouvons le voir au premier plan à gauche de la photographie (doc. 1). Enfin, on y voit aussi se multiplier les espaces de loisirs tels que les parcs de loisirs dont le nombre explose en Chine depuis quelques années.

Dans un second temps, nous pouvons nous appuyer sur le doc. 1 pour évoquer la place des périphéries agricoles qui maintiennent leur activité au prix d'une adaptation permanente

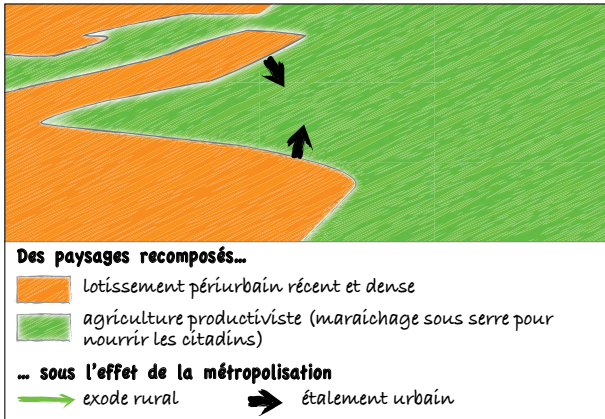
à la demande du marché urbain. Sur la photographie, nous remarquons des serres de maraîchage à perte de vue dans la province du Yunnan. Le paysage est transformé selon les cultures pratiquées qui répondent désormais à des goûts qui se sont très fortement diversifiés. Le doc. 2 évoque des « volailles, légumes, fruits, fleurs ». Néanmoins, malgré une forte capacité d'adaptation, ces espaces restent menacés par l'avancée des villes au détriment des paysages ruraux, de leur faune et de leur flore.

Enfin, le doc. 2 fait état des campagnes « à la marge », c'est-à-dire qui restent éloignées des villes. Elles sont « isolées, mal reliées à la ville ». Ces espaces se trouvent majoritairement à l'ouest du pays. Ils sont peu à peu intégrés notamment sous l'effet de la politique du « go west » mais pour le moment « elles restent des espaces répulsifs et pauvres ». En effet, on observe des écarts de salaire d'un « rapport de 1 à 3 ». Ces espaces ruraux sont donc ceux qui subissent le moins les effets de la métropolisation sur leurs paysages. Nous pouvons cependant émettre une nuance si nous prenons en considération l'impact sur la population. Le paysage démographique évolue car les hommes sont nombreux à partir espérant trouver un emploi



et une meilleure vie dans les métropoles. Les femmes, enfants et vieillards y sont donc plus nombreux.

## 2. Titre : Des espaces ruraux chinois recomposés



## S'entraîner à l'analyse de documents

L'analyse de documents peut se construire selon le plan détaillé suivant.

**Une transition énergétique en cours :** pour réduire la part des énergies fossiles dans sa consommation énergétique, la Chine se tourne vers les énergies renouvelables. L'accent est mis sur l'éolien, le solaire et l'hydroélectrique. La Chine mise également sur le nucléaire pour résoudre sa consommation électrique croissante. Le choix du nucléaire se traduit par la construction de nombreuses centrales et notamment de deux centrales de type EPR.

**Des limites :** poids encore écrasant des énergies fossiles (pétrole, gaz et charbon) ; une consommation qui progresse toujours ; des choix qui font débat (nucléaire, glace combustible).

## Travailler en autonomie avec un globe virtuel p. 261

La comparaison de l'image satellitale de Tianjin en 1984 et en 2019 permet d'illustrer l'ensemble des recompositions étudiées dans le thème 4 sur la Chine : littoralisation, artificialisation (terre-pleins gagnés sur la mer...) du littoral et des terres, urbanisation, transformation des espaces ruraux, infrastructures de communication... Il est possible de proposer la liste de ces formes de recomposition et de demander aux élèves d'en trouver un exemple précis.

## Se préparer à la réponse à la question problématisée de Terminale

**1. Recomposition :** réagencement d'un espace dans la durée et sous l'effet combiné de différents facteurs.

**Chine :** territoire en émergence, la Chine a connu des transitions démographique, urbaine, économique accélérées, ce qui en fait un excellent exemple pour analyser les recompositions.

**Manifestations :** le programme de Première invite à étudier les recompositions sous les trois formes suivantes : métropolisation, littoralisation et mutation des espaces ruraux.

**2.** La problématique 1 est la plus adaptée puisqu'elle inscrit bien les recompositions des territoires chinois sous l'effet de la mondialisation.

**3. et 4.** La rédaction peut s'organiser à partir du plan 2, ici détaillé.

– À l'échelle nationale, la littoralisation croissante : géographie traditionnelle des trois Chine, ZES...

– À l'échelle régionale, les mutations des espaces ruraux : politique du *Go west*, périurbanisation, développement du tourisme rural...

– À l'échelle locale, la métropolisation : croissance et étalement urbain, concentration des fonctions de commandement (quartier d'affaires, technopôles), fragmentation fonctionnelle et sociale, politiques urbaines (*smart city*, transition environnementale limitée...).

## 5. Proposition de correction de la légende.

Des inégalités territoriales

une Chine littorale développée et riche

une Chine de l'intérieur et de l'ouest en retard de développement mais qui progresse

Des dynamiques de rééquilibrage ?

une Chine rurale à forte croissance démographique

métropole attractive